Kaarten van vestingsteden in Noord Nederland, gemaakt omstreeks 1575.

Uit het album: Piante di fortezze d'Italia, d'Úngheria, di Flandria e di Francia.

Aanwezig in de Bayerische Statsbibliothek, digitale collectie.

De kaartjes zijn gemaakt omstreeks 1575 (tussen 1570 en 1610) in de beginjaren van de 80 jarige oorlog. De strijd van de Geuzen onder leiding van Willem van Oranje tegen de Spaanse bezetters, onder leiding van Alva.

De kaartjes geven een beeld van de ligging van de nederzettingen die belangrijk waren voor de verdediging/verovering van Frisia.

Op enkele kaartjes wordt een beeld van de strijd weergegeven en op andere de mogelijk aan te brengen uitbreidingen van de verdedigingswerken.

De kaartjes zijn waarschijnlijk gemaakt in opdracht van Filips II door een Italiaanse deskundige in het maken van verdedigingswerken.

Het album bevat kaartjes van heel veel havensteden uit geheel Europa.

Het hier weergegeven beeld van omstreeks 1600 zal globaal niet veel verschillen van het beeld in 1200, waarschijnlijk wat kleiner van omvang.

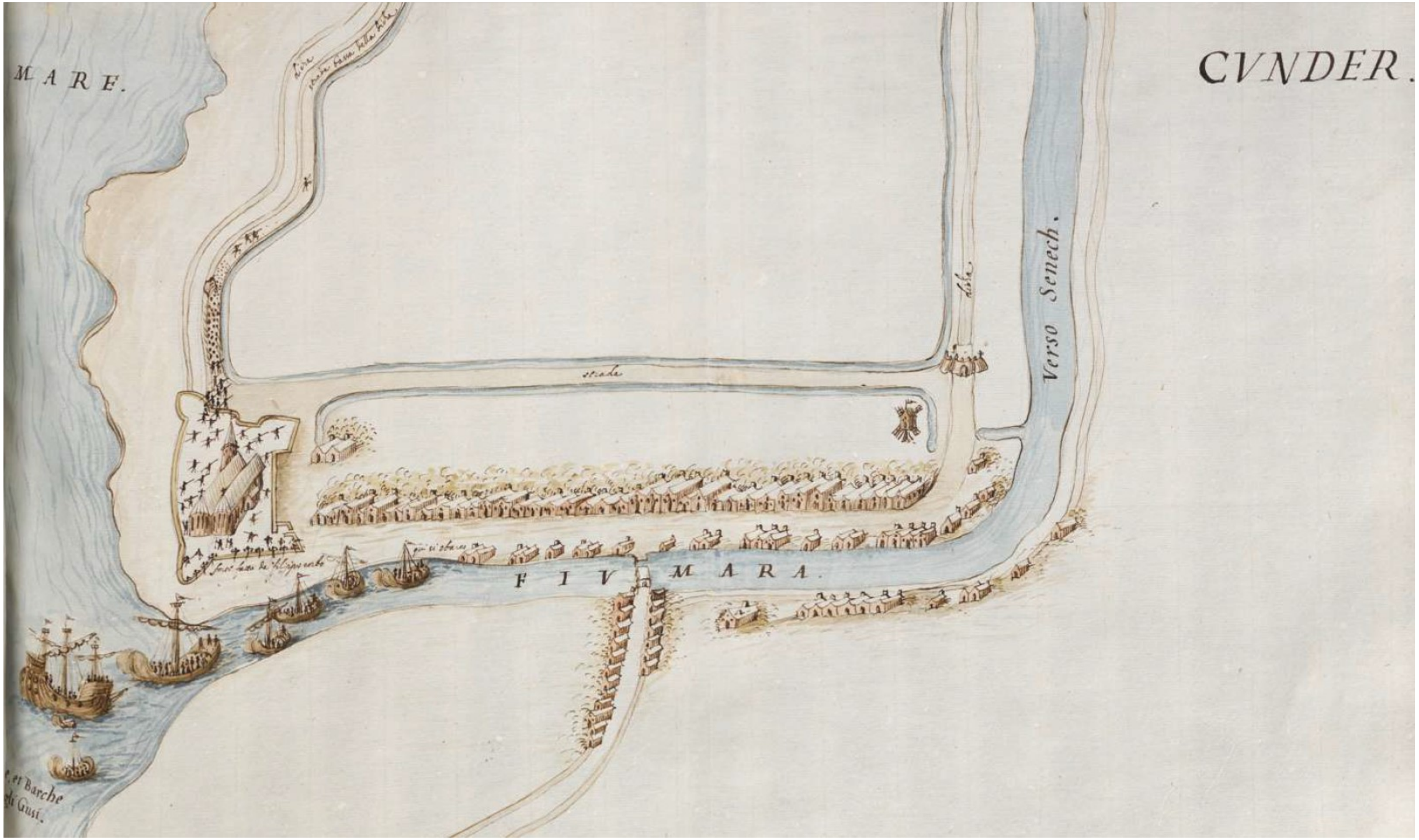

De Kuinder

De kaart is west gericht

De Lemmer omstreeks 1575,

een bolwerk gelegen aan een doorgaande weg langs de oevers van de Zuiderzee, met een aftakking naar het noorden.

De kaart is zuid gericht.

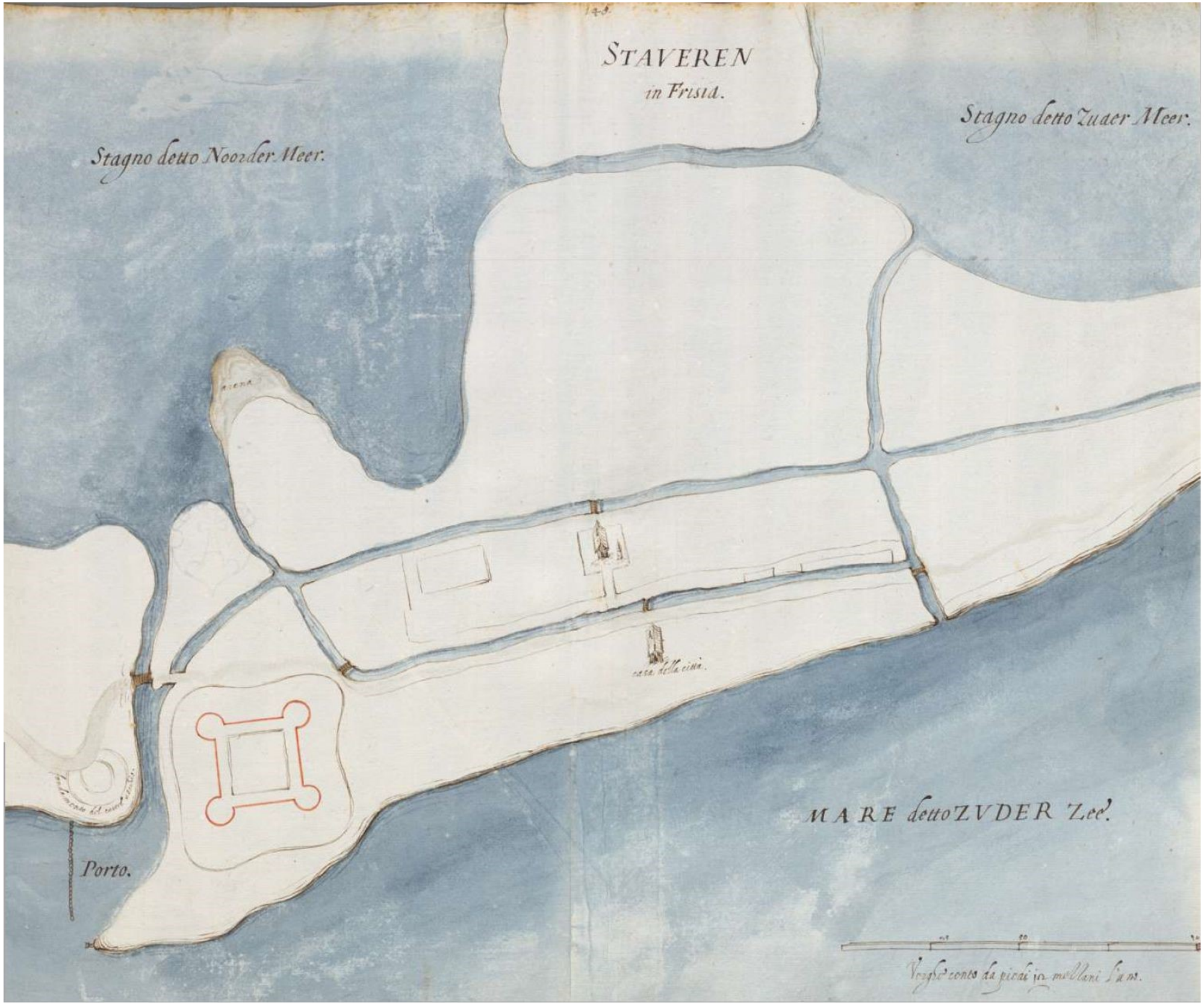

Staveren omstreeks 1575 met bij de haven een voorgestelde verzwaring van het verdedigingsbolwerk.

De kaart is noord gericht

De strijd tussen de aanvallende Spaanse troepen en de Geuzen die Staveren eerder hadden veroverd. Linksonder vluchtende geuzen richting hun schepen. Links en rechts Spaanse troepen, onder leiding van verschillende kapiteins waarvan de namen op de kaart staan vermeld. De linker troep is alvast begonnen met de huizen in brand te steken. De kaart is zuid gericht.

De verovering van de Gala-madammen bij Koudum door de Spaanse troepen tijdens de 80 jarige oorlog.

De kaart is gemaakt tussen 1570 en 1610 door de bekende Milanese vestingbouwer Georgio Paglaro fratino, in de literatuur ook bekend als Georgio Paleari of Paliari.

De opdrachtgever was waarschijnlijk de Spaanse koning Philips II.

Deze kaart bevindt zich in een album met meerdere kaarten van Europese belangrijke plaatsen van dezelfde vestingbouwer in het archief van de Bayrische Staatsbibliothek.

De kaart is west gericht

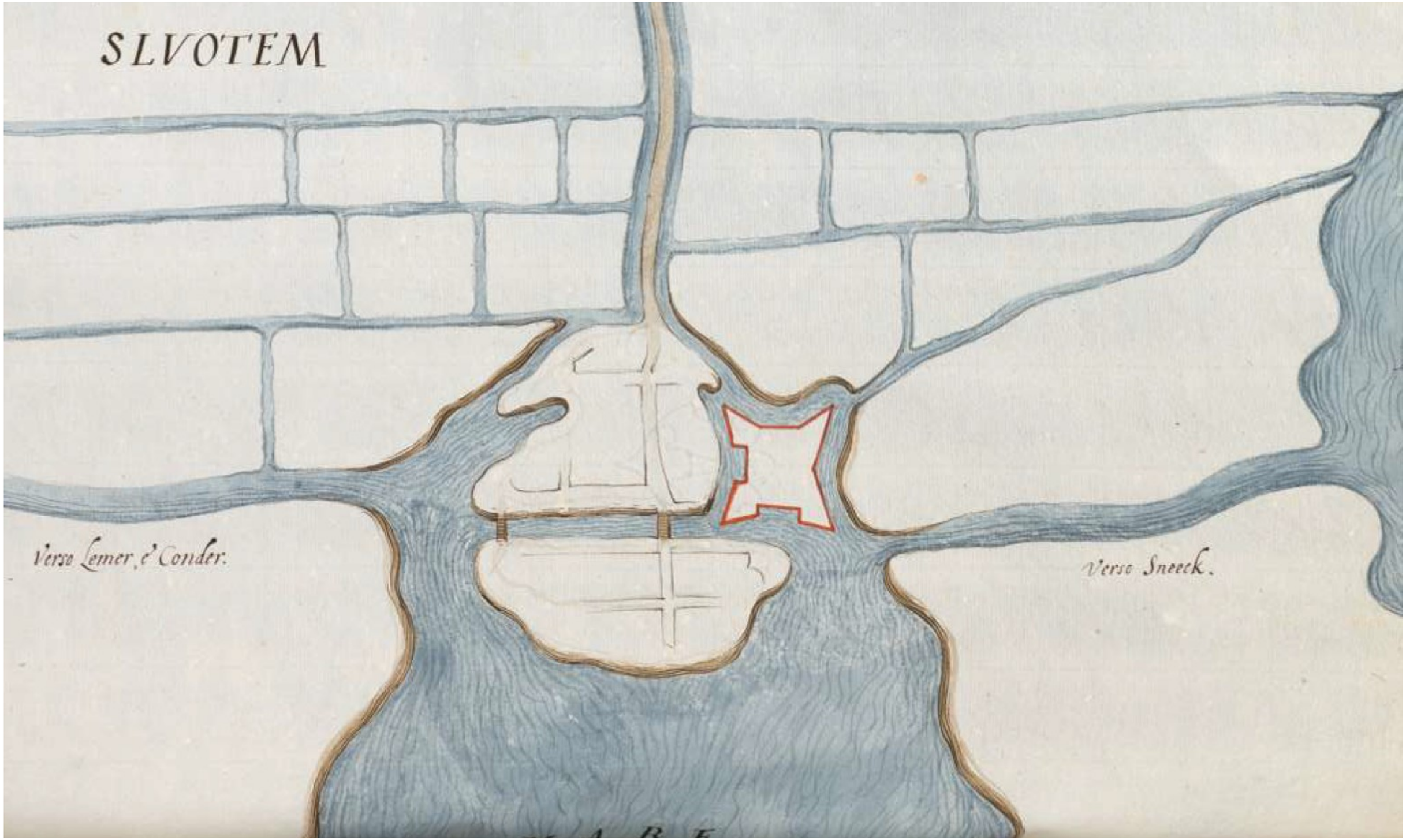

Op deze kaart van Sloten uit ongeveer 1575 zijn de huizen niet afgebeeld maar wel een plan tot aanleg van een vestingwerk.

De kaart is zuidwest gericht.

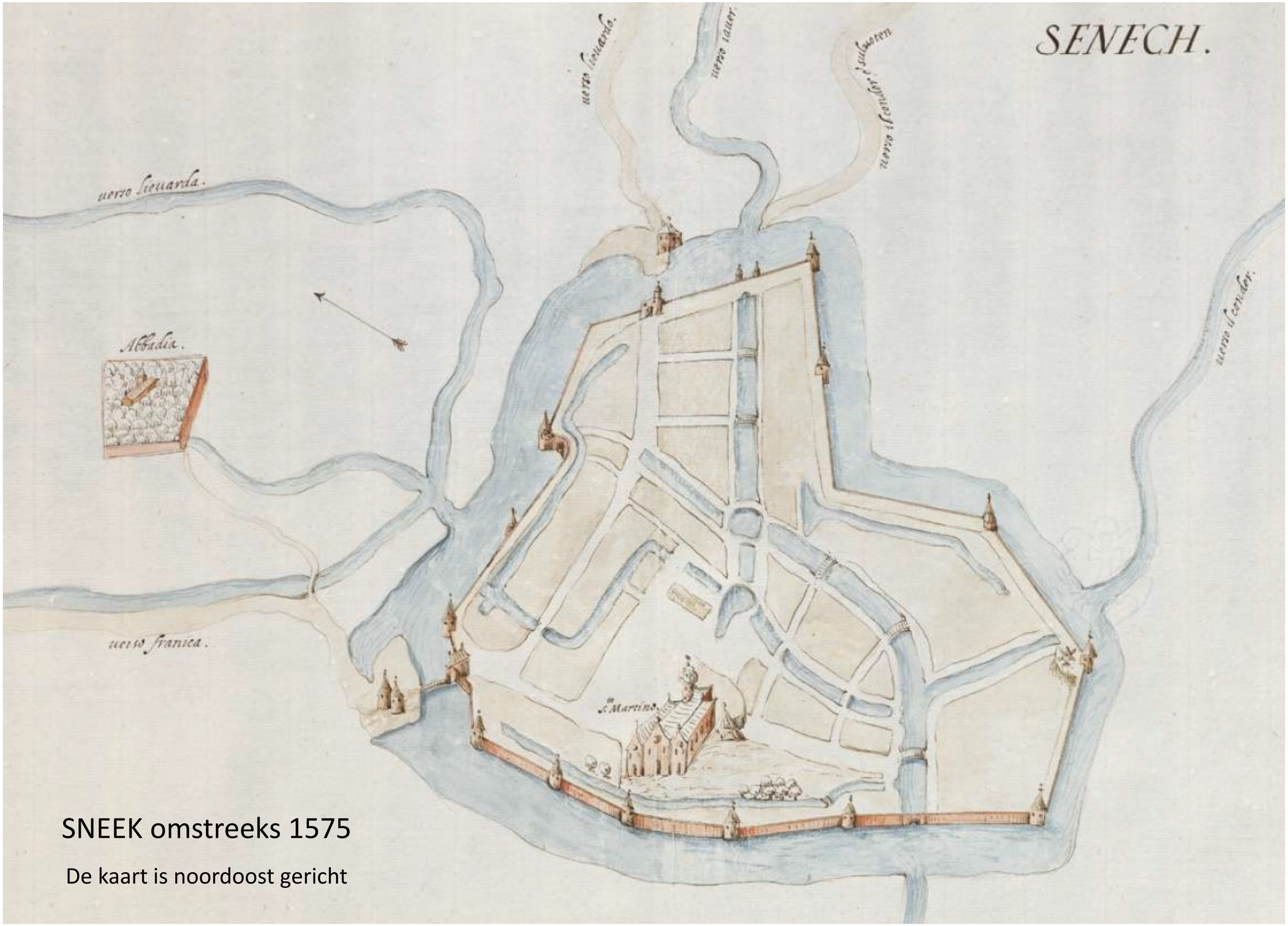

SNEEK omstreeks 1575

De kaart is noordoost gericht

Bolsward omstreeks 1575. De stad omvat drie oorspronkelijk op terpen gebouwde nederzettingen.

De kaart is zuidoost gericht

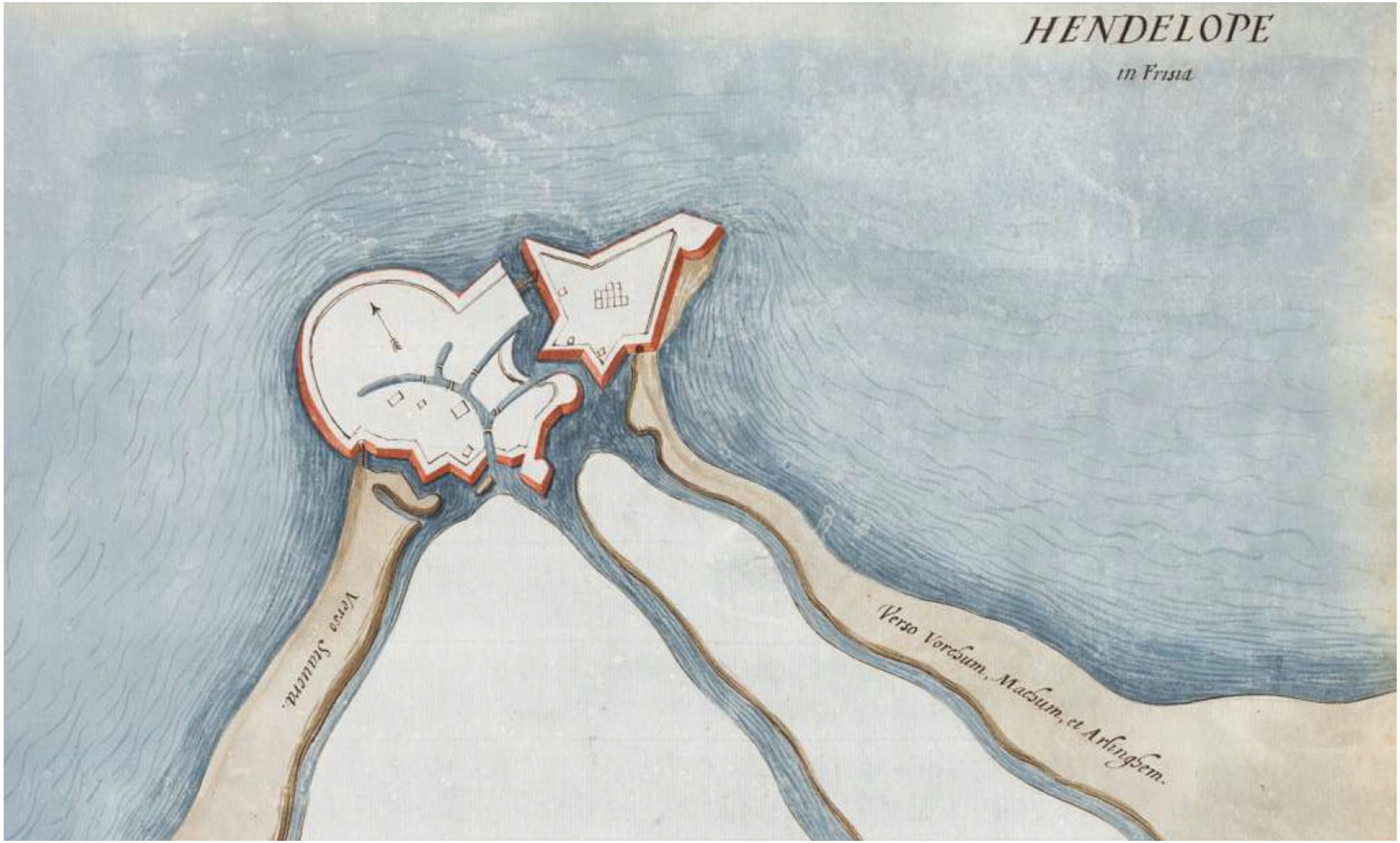

Hindelopen omstreeks 1575.

De kaart is west gericht

MAKKUM omstreeks 1575. De strijd van de Spaanse troepen tegen de Geuzen. Allerlei barricades belemmeren een vrije doortocht.

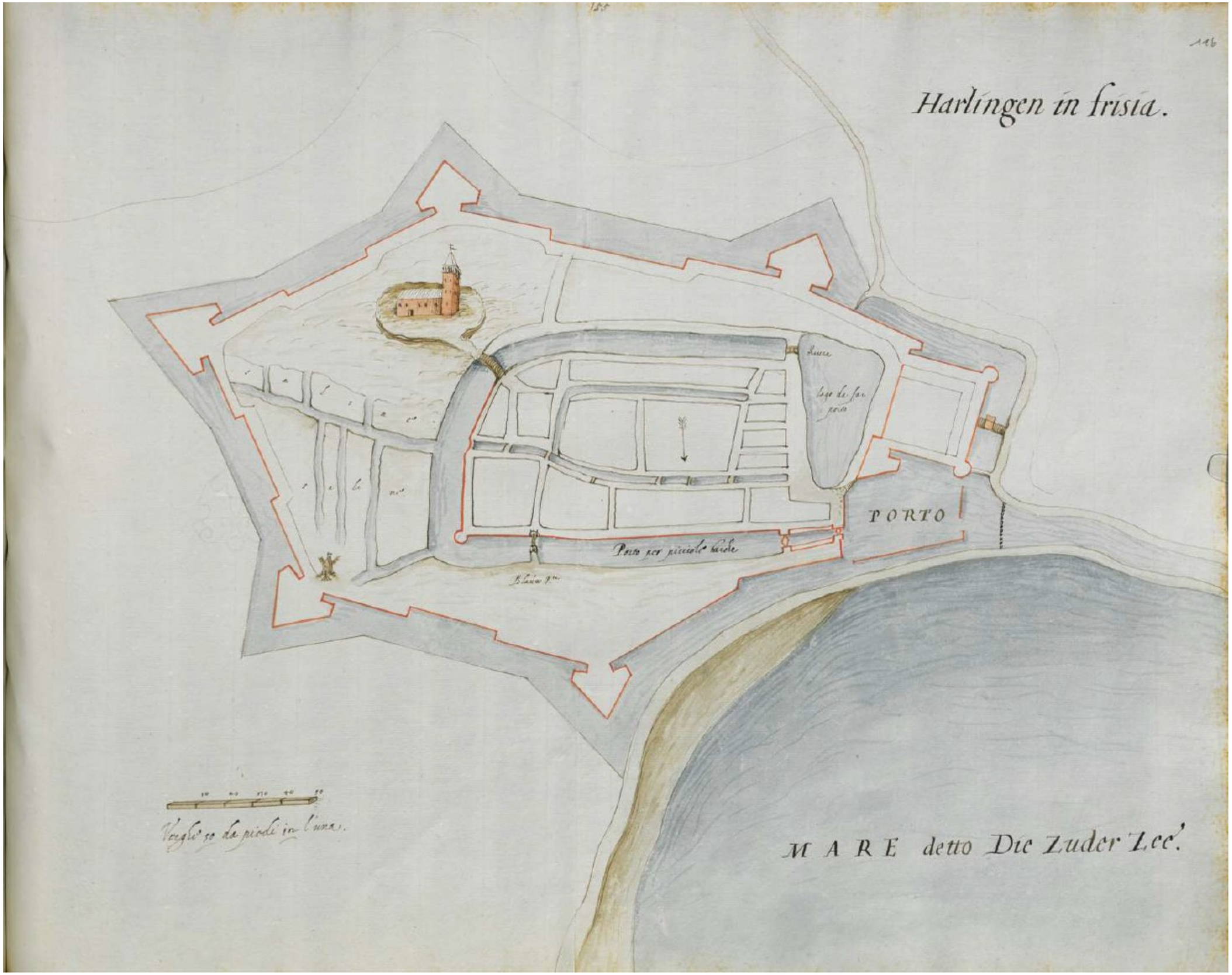

Harlingen

Omstreeks 1575

De kaart is zuid gericht

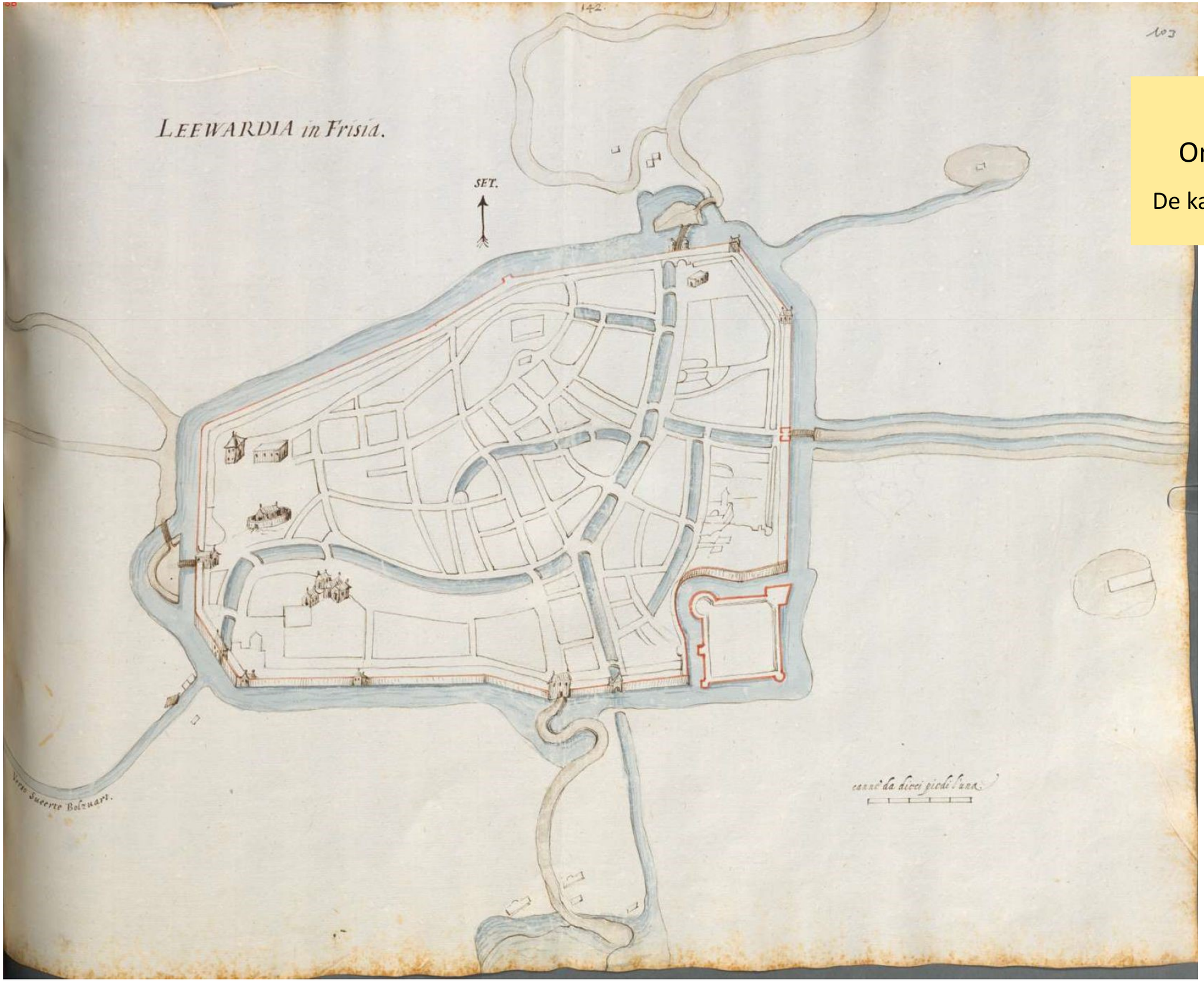

Ljouwerd

Omstreeks 1575

De kaart is noord gericht

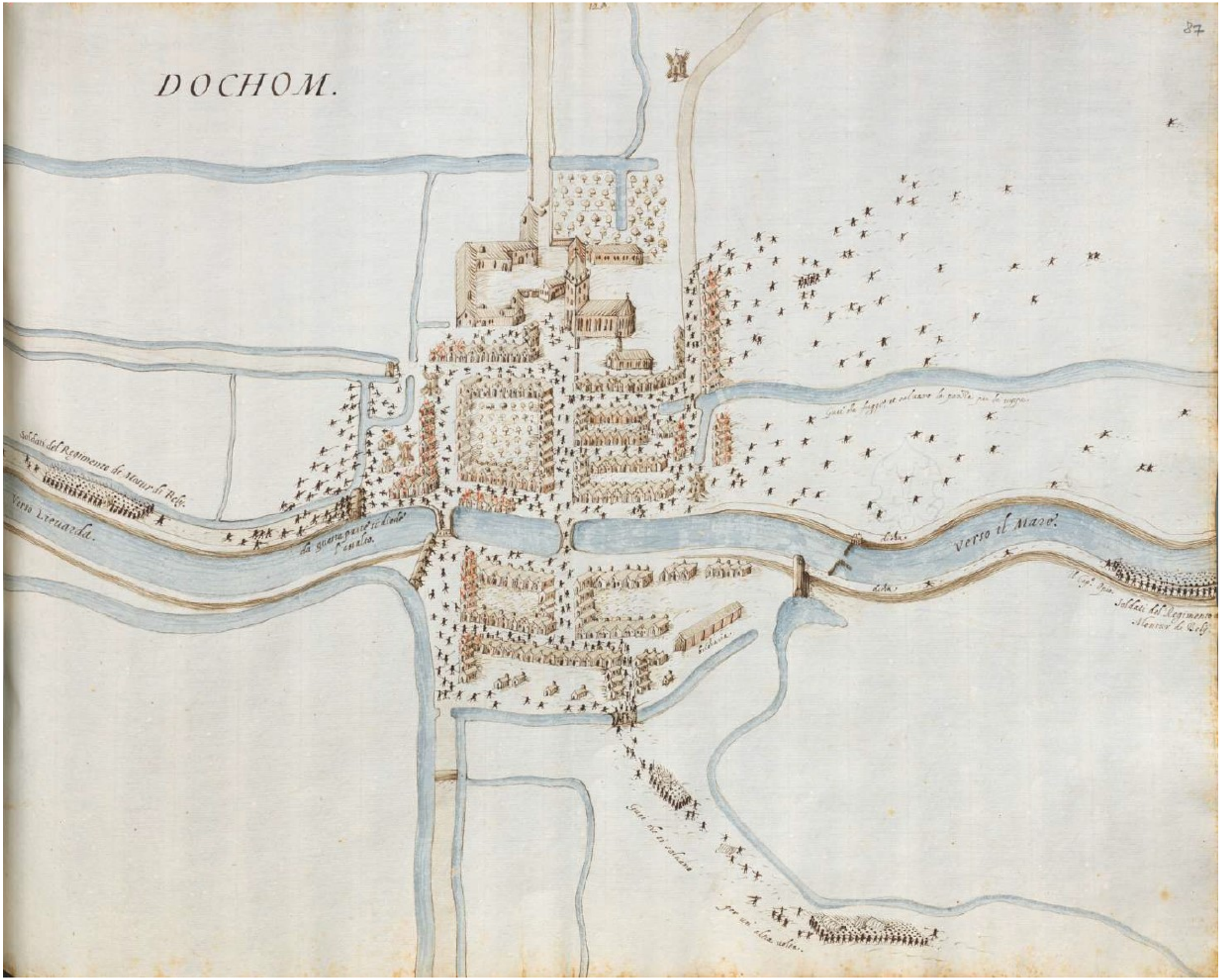

DOKKUM omstreeks 1575.

De verovering van de stad door de Spaanse troepen.

De kaart is noord gericht

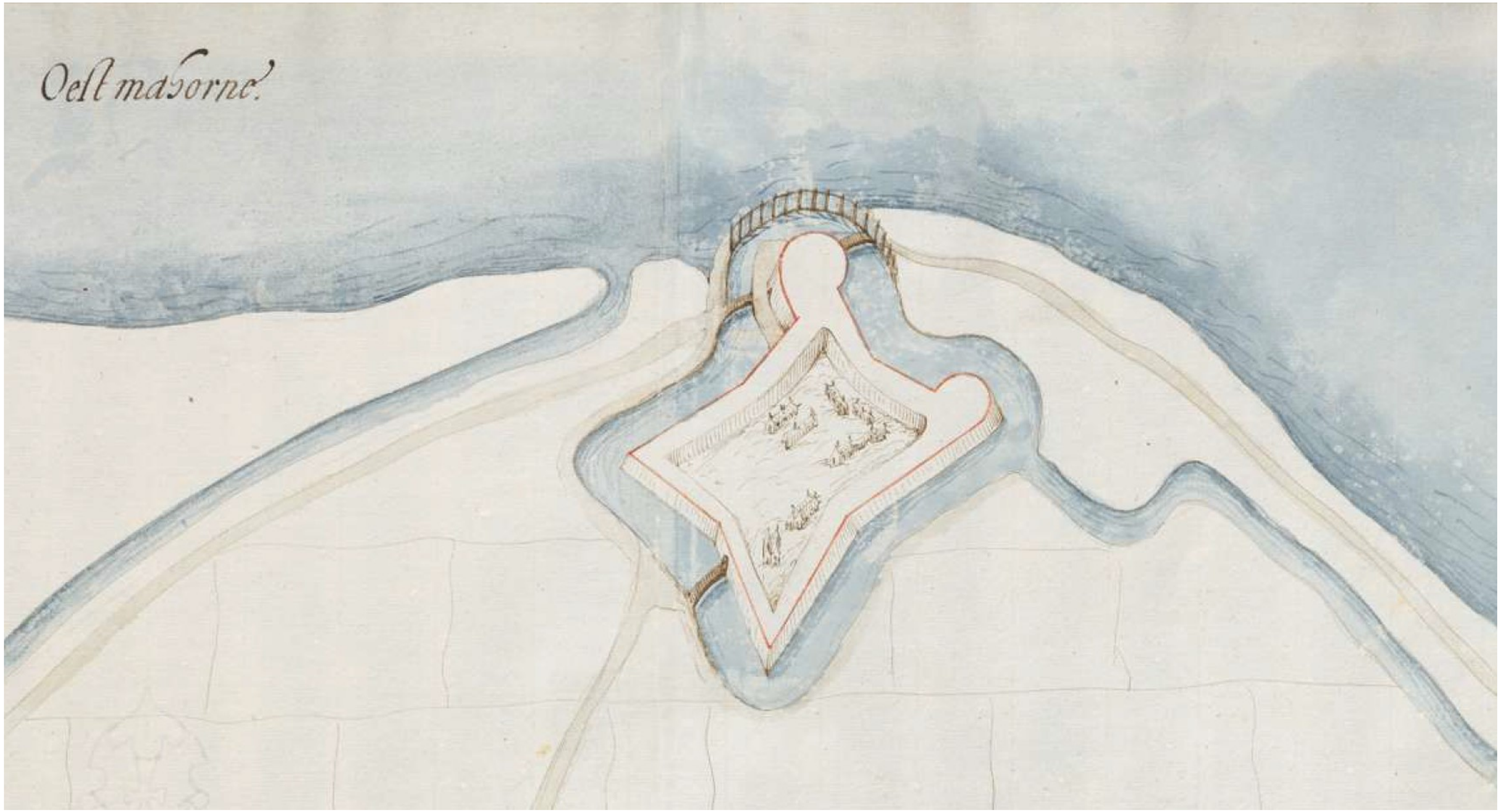

OOSTMAHORN omstreeks 1575.

Een oorspronkelijk bolwerk om de invallen van Vikingen tegen te gaan.

De kaart is oost gericht

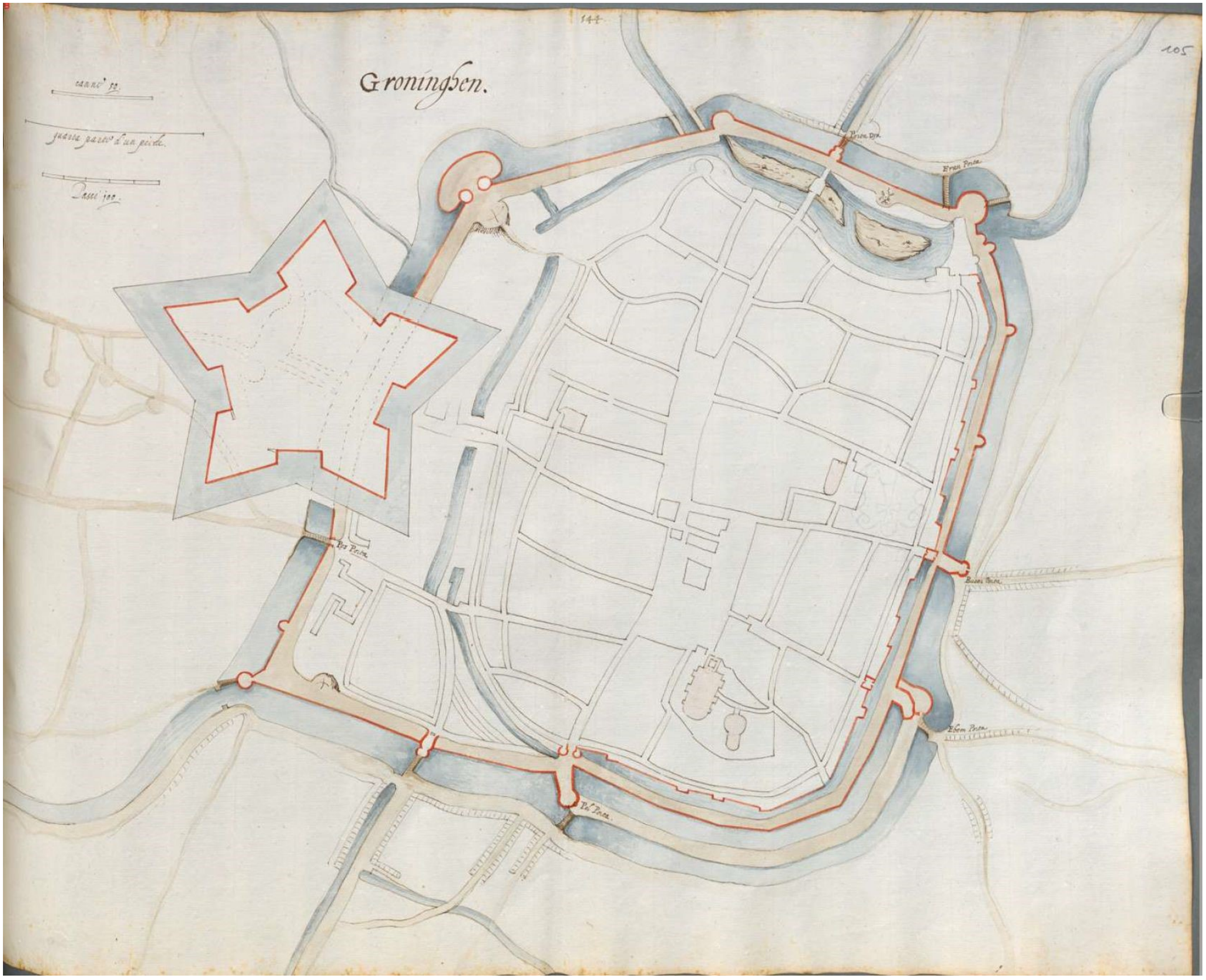

Op deze kaart van omstreeks 1575 een voorstel om de stad Groningen van nieuwe verdedigingswerken te voorzien.

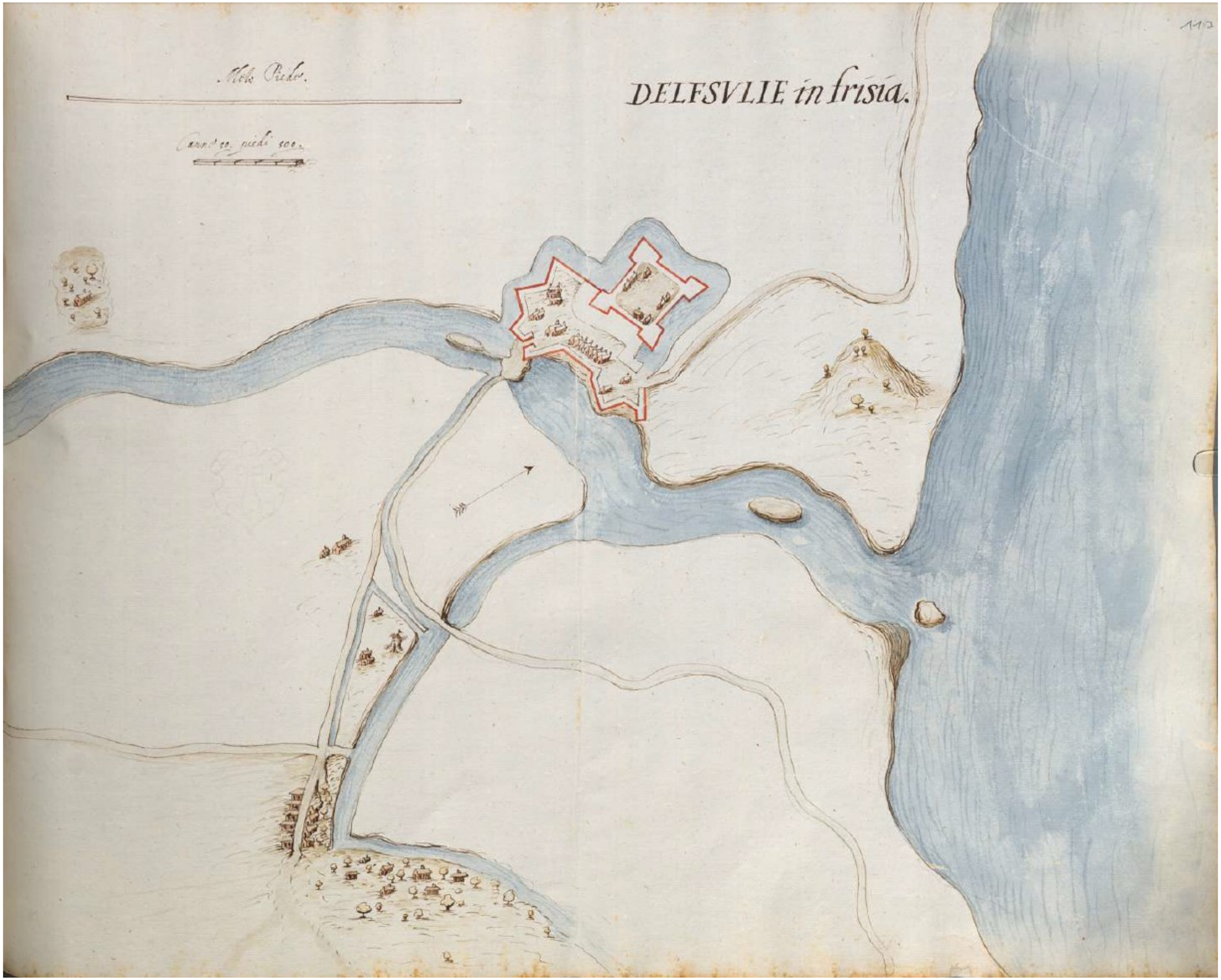

DELFZIJL omstreeks 1575.

Een voorstel om deze nederzetting te voorzien van zware verdedigingswerken.

Aan de kust een vluchtheuvel.

De kaart is noord gericht